

podróże
z antropologią



Stowarzyszenie
Pracownia Etnograficzna

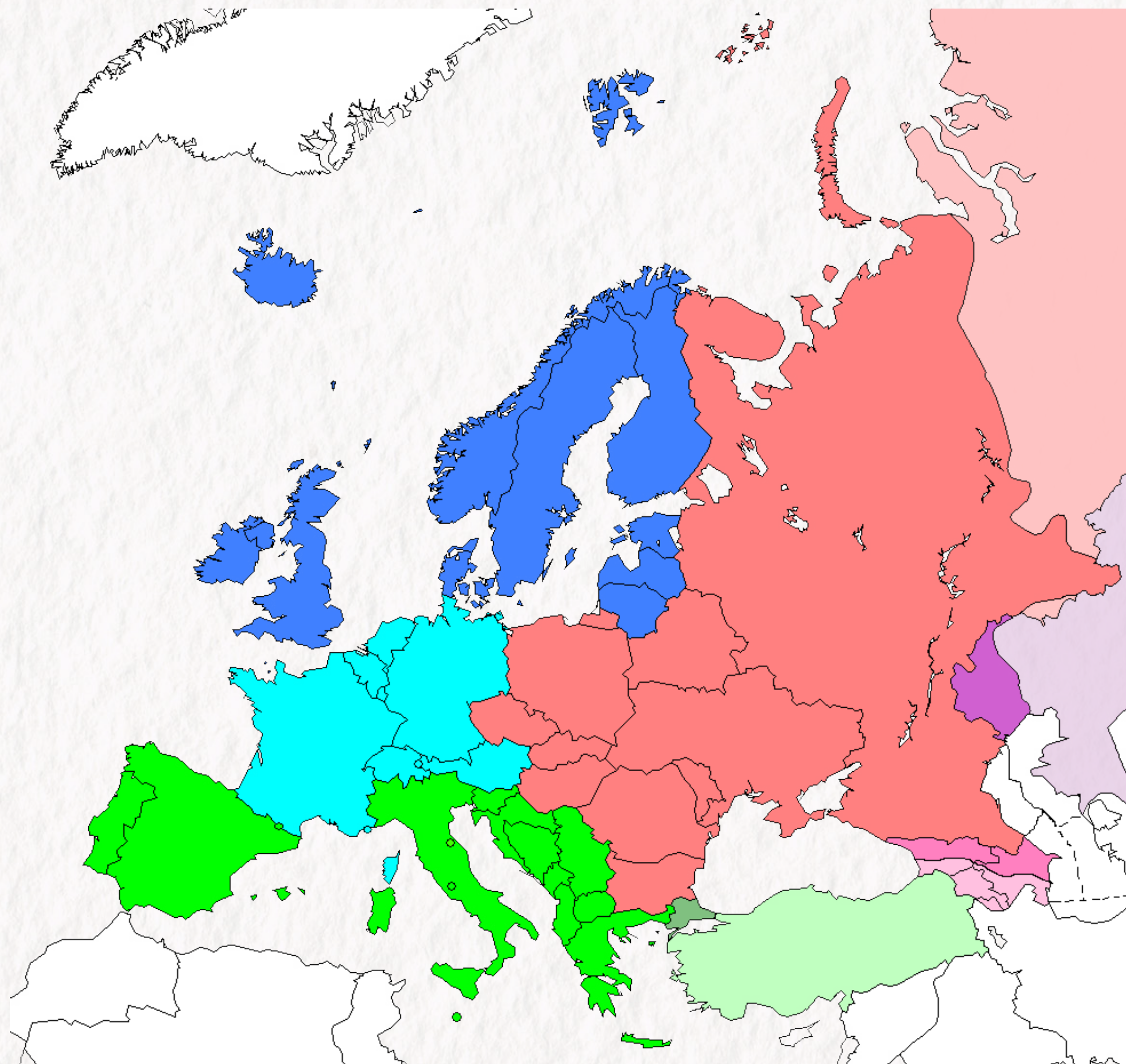
NIEZNANI SĄSIEDZI

OD EUROPY PO AZJĘ

EUROPA WSCHODNIA

EUROPA ZACHODNIA



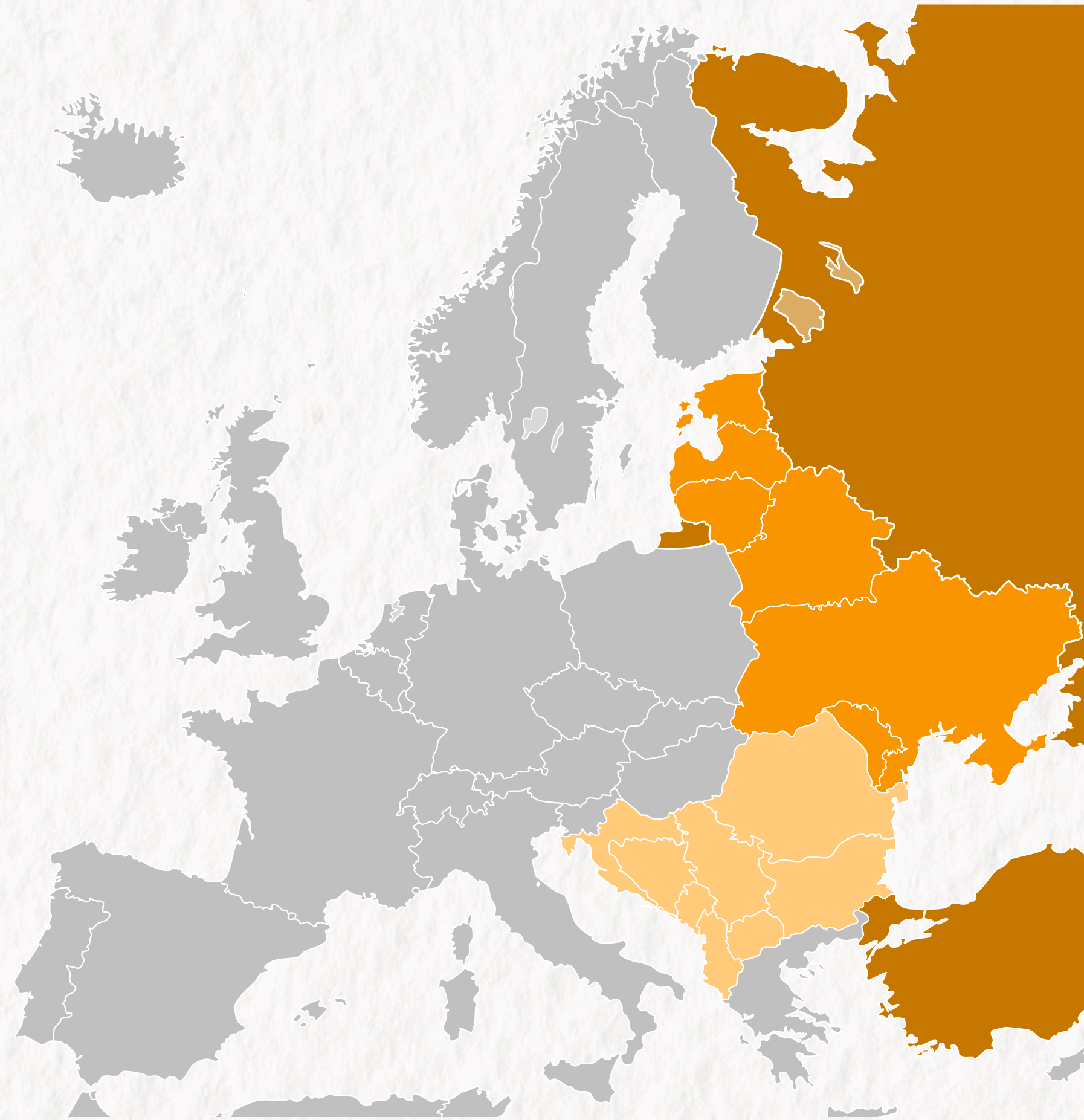


**EUROPA WSCHODNIA WEDŁUG
KLASYFIKACJI STATYSTYCZNEJ ONZ
(NA RÓŻOWO)**

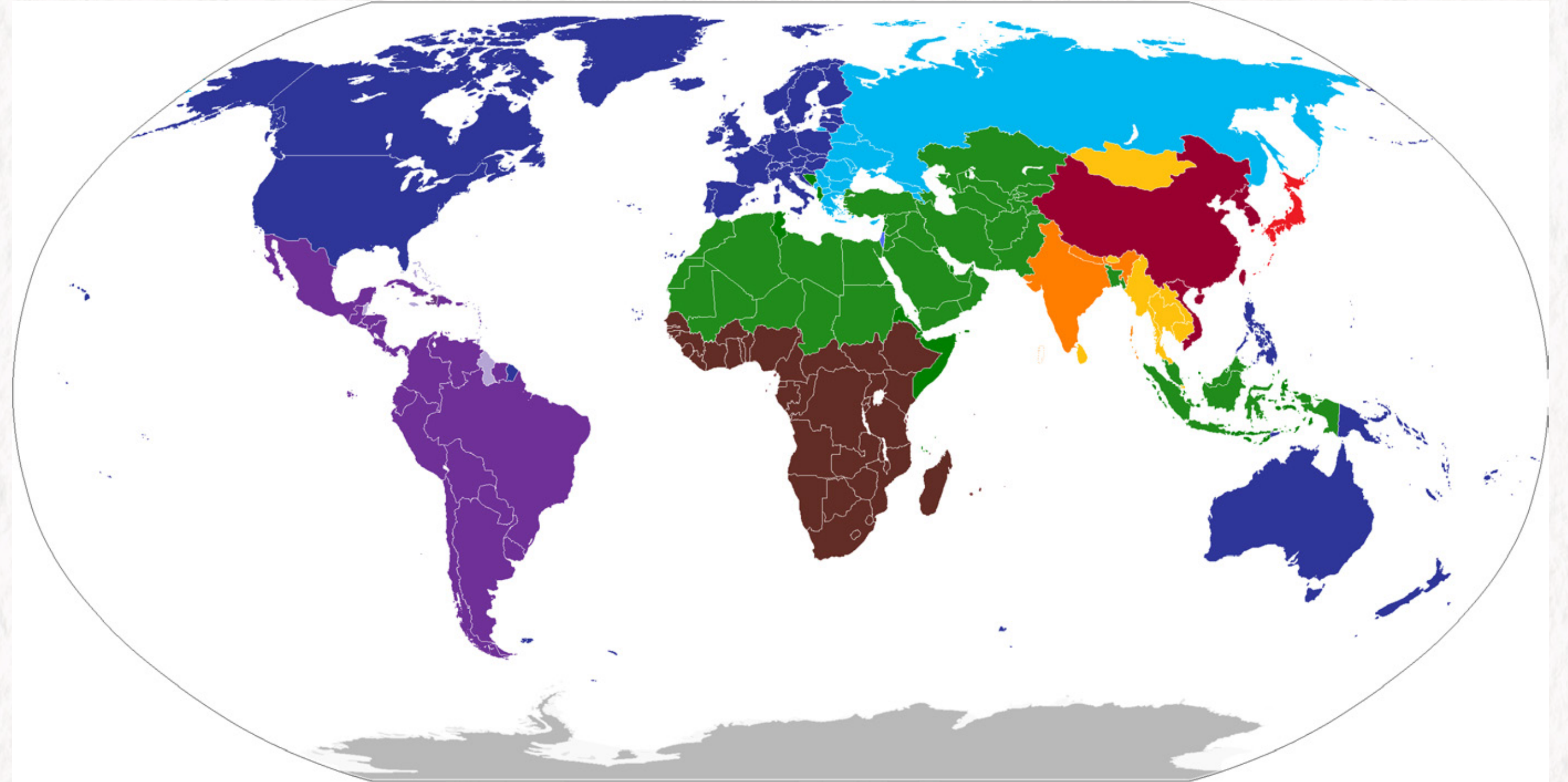
Main european regions
 following actual state borders
 following cultural proximities



**EUROPA WSCHODNIA WEDŁUG GRUPY
EKSPERTÓW ONZ DS. NAZW GEOGRAFICZNYCH
(NA ŻÓŁTO)**



EUROPA WSCHODNIA WEDŁUG BAZY DANYCH CIA (THE WORLD FACTBOOK)



MAPA GŁÓWNYCH CYWILIZACJI WEDŁUG SAMUELA P. HUNTINGTONA



**ZSRR - ZWIĄZEK SOCJALISTYCZNYCH
REPUBLIC RADZIECKICH**

Azerbejdżan

Łotwa

Litwa

Kirgistan

Mołdawia

Uzbekistan

Rosja

Gruzja

Turkmenistan

Kazachstan

Białoruś

Tadżykistan

Armenia

Estonia

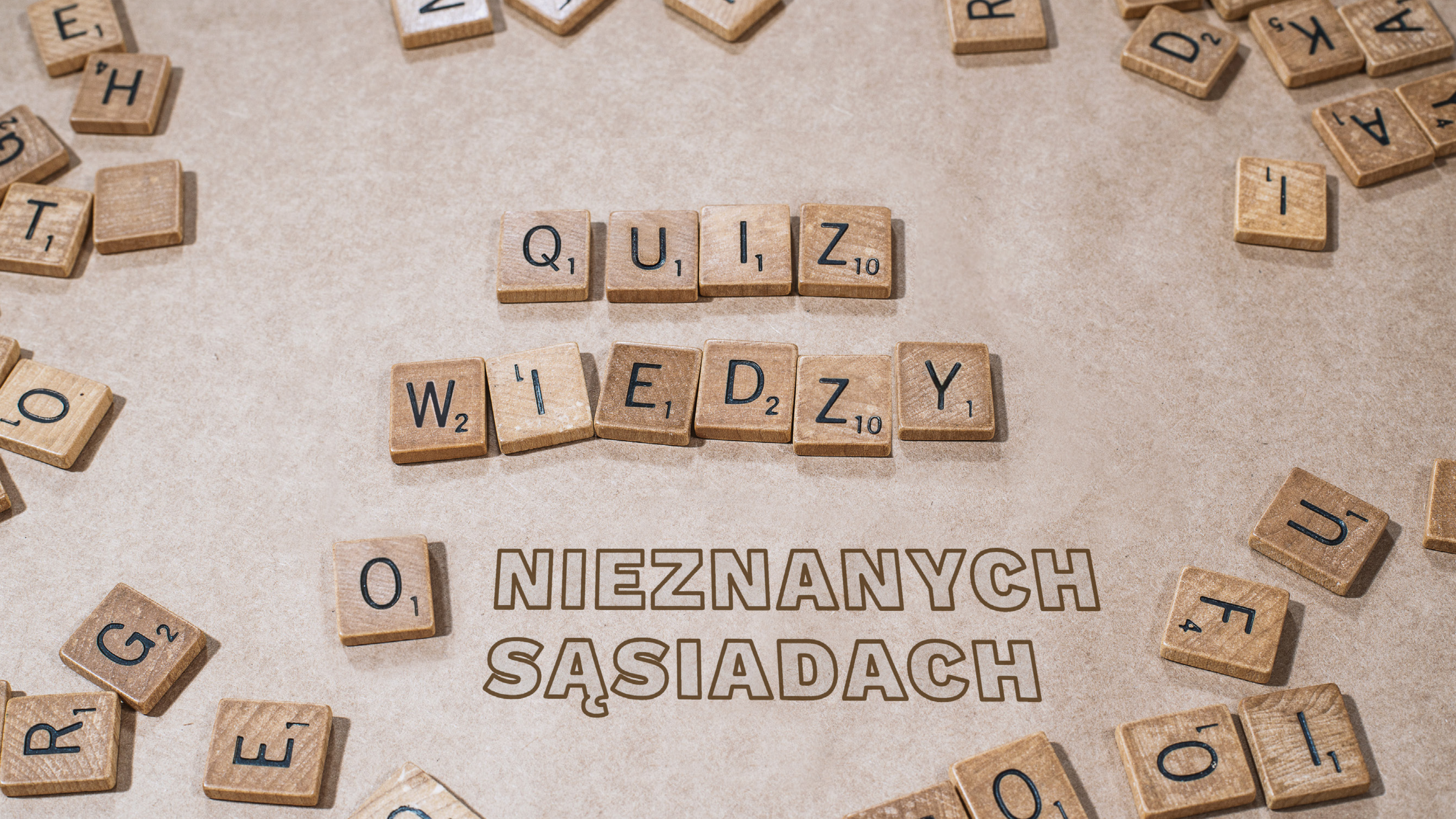
Ukraina

Q₁ U₁ I₁ Z₁₀

W₂ I₁ E₁ D₂ Z₁₀ Y₁

O₁

NIEZNANYCH
SĄSIADACH



Jaką powierzchnię zajmował Związek Socjalistycznych Republik Radzieckich (ZSRR)?

A wooden Scrabble-style tile with the letter 'A' and the number '1' in the bottom right corner.

**22 miliony km² (porównywalnie
do powierzchni Ameryki Północnej)**

A wooden Scrabble-style tile with the letter 'B' and the number '3' in the bottom right corner.

**17 milionów km² (porównywalnie
do powierzchni Ameryki Południowej)**

A wooden Scrabble-style tile with the letter 'C' and the number '3' in the bottom right corner.

**165 milionów km² (porównywalnie
do powierzchni Pacyfiku)**



**22 miliony km² (porównywalnie
do powierzchni Ameryki Północnej)**

Ile stref czasowych obejmował ZSRR?



5



11



24



11 stref czasowych

**Języki krajów byłego ZSRR,
które NIE są zapisywane
cyrylicą, to:**

A₁

estoński, gruziński, litewski

B₃

białoruski, ormiański, kazachski

C₃

kirgiski, tadżycki, łotewski



estoński, gruziński, litewski

**Który były kraj ZSRR słynął
z produkcji herbaty?**

A₁

Kazachstan

B₃

Mołdawia

C₃

Gruzja



Gruzja



Jelger Groeneveld CC BY 2.0

Batumi - Poti road south of Chakvi (1970s)

Jeśli chcesz zobaczyć jeden z najstarszych na świecie kościołów chrześcijańskich, Samarkandę i Ostrą Bramę, powinnaś_ powinieneś udać się do:



Gruzji, Kazachstanu, Ukrainy



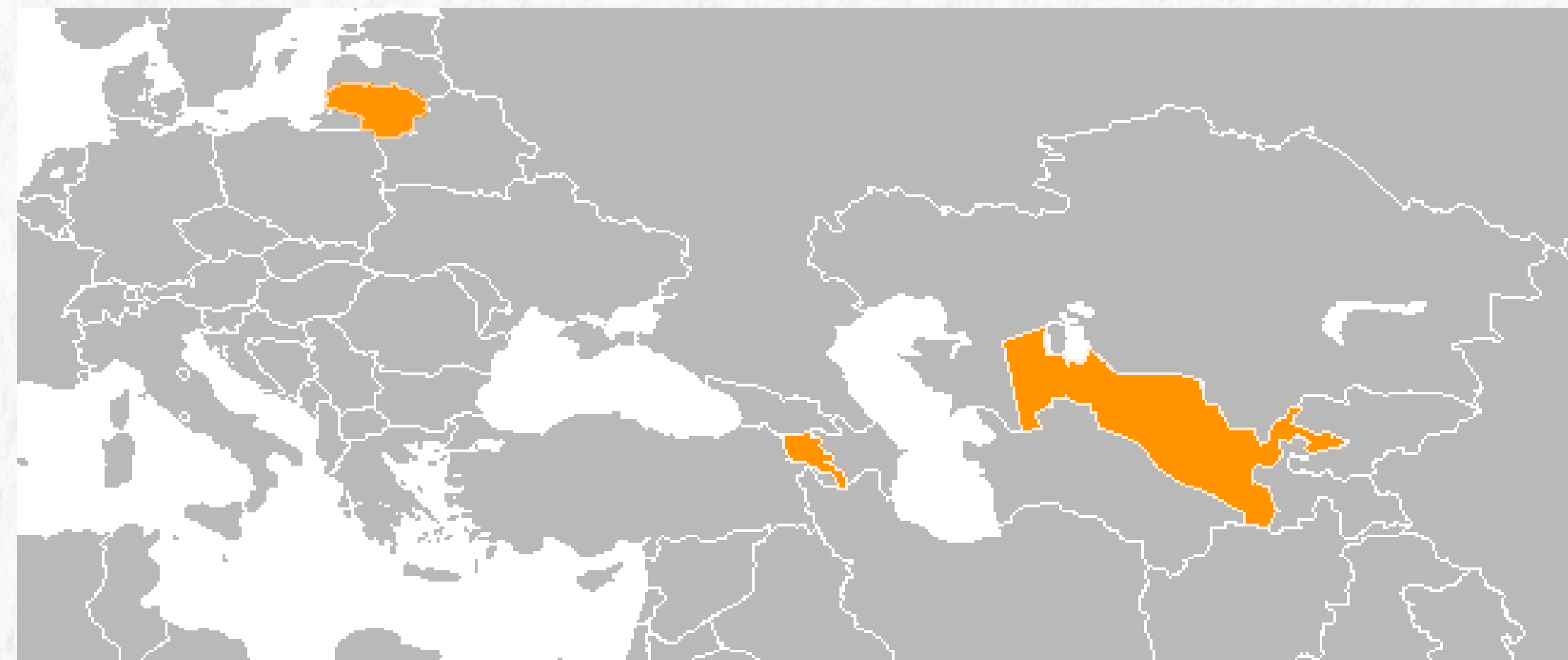
**Armenii, Uzbekistanu,
Litwy**



**Tadżykistanu, Estonii,
Białorusi**



Armenii, Uzbekistanu, Litwy



Fczarnowski, CC BY-SA 3.0

Ostra Brama



Ekrem Canli, CC BY-SA 3.0

plac Registan w Samarkandzie



Areg Amirkhanyan, CC BY-SA 3.0

katedra w Eczmiadynie w Armenii

Wyznawcy jakiej religii dominują w krajach zaznaczonych na mapie w kolorach ciemnoniebieskich?



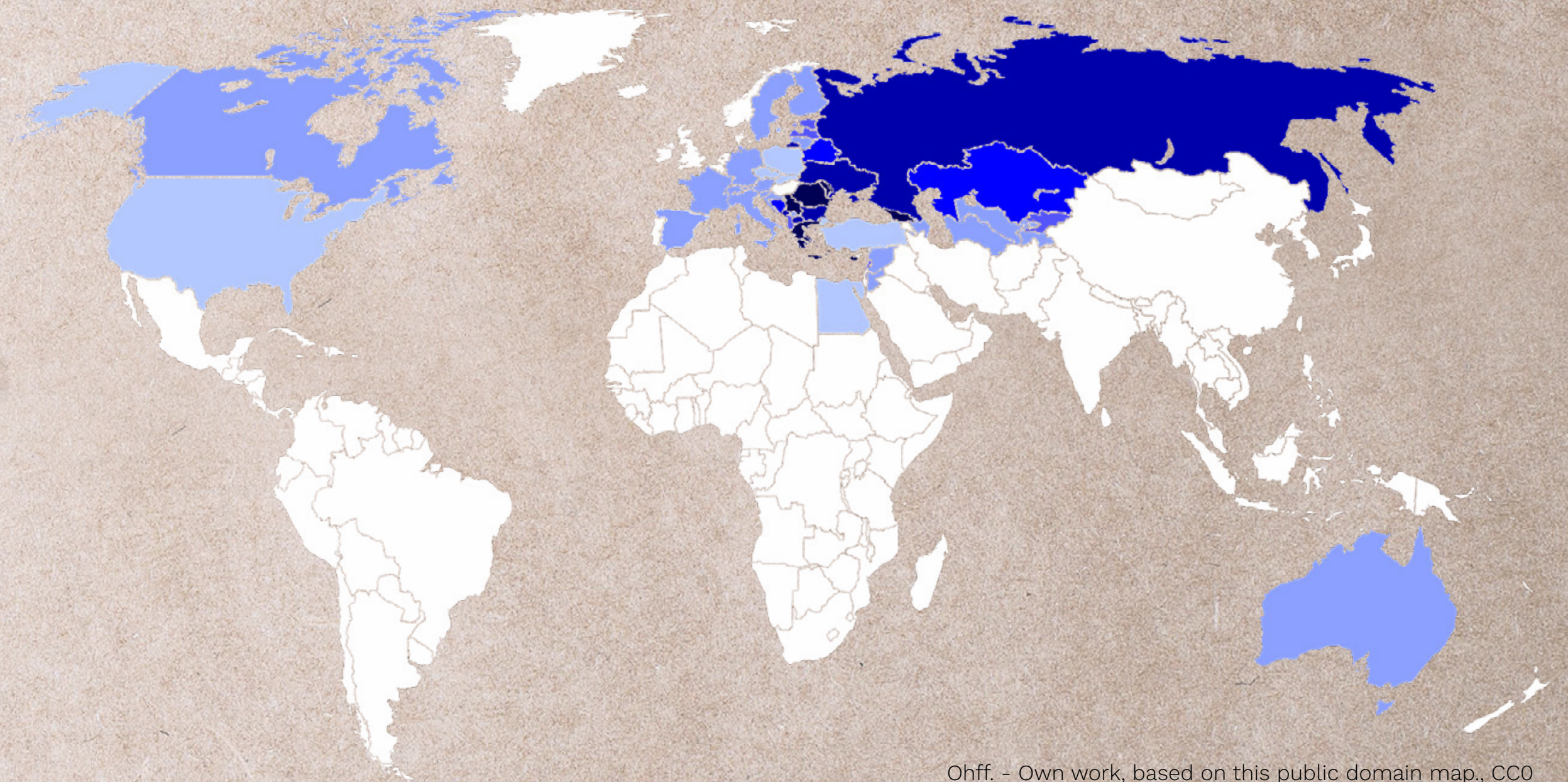
katolicyzmu



protestantyzmu



prawosławia



Ohff. - Own work, based on this public domain map., CC0



prawosławia

Na zdjęciu widzicie, jak na przestrzeni lat zmieniało się Jezioro Aralskie. Co przyczyniło się do jego wyschnięcia?

A₁

Nawadnianie okolicznych pól bawełny

B₃

Naturalne zmiany klimatu związane z pustynnieniem

C₃

Rozwój okolicznego przemysłu



1989



2003



2010

Jeff Schmaltz, MODIS Land Rapid Response Team - NASA, Goddard Space Flight Center.
http://modis.gsfc.nasa.gov/gallery/individual.php?db_date=2010-04-04&https://earthobservatory.nasa.gov/images/43299/aral-sea-dust-storm. Domena publiczna



Nawadnianie okolicznych pól bawełny

Ile stref klimatycznych i typów klimatu można było wyróżnić w krajach ZSRR?

A₁

3 strefy i 8 typów

B₃

1 strefę i 2 typy

C₃

4 strefy i 15 typów



3 strefy i 8 typów

GRUZJA



Batumi

turystyka

góry

chaczapuri

Morze Czarne

herbata

GRUZJA

supra

Tbilisi

wino

Kazbek

czacza

chinkali

toasty



GRUZJA:

**NOSTALGIA
NA SPRZEDAŻ**

GRUZIŃSKA HERBATA

Na czym opiera się atrakcyjność gruzińskiej herbaty w oczach osób spoza Gruzji i lokalnych mieszkańców?

Co cenią w gruzińskiej herbacie kupujący z Europy?

A co uważają za wartościowe sami Gruzini?

Na czym polega/polegał sentyment do gruzińskiej herbaty w Polsce?

Który rodzaj produkcji (masowy czy rękodzielniczy) jest Ci bliższy?

W jaki sposób uprawa herbaty może wpłynąć na lokalną turystykę?

**ŻARÓWKA,
PAJĄK I RAKIETA,
CZYLI
RADZIECKA MAŁA
ARCHITEKTURA**



Co łączy wszystkie fotografie?
Jaki rodzaj architektury jest na nich przedstawiony?

**'Soviet Bus Stops' ©
Christopher Herwig
/ FUEL Publishing**



Jak myślicie, dlaczego akurat przystanki autobusowe przybrały w czasach ZSRR taką fantazyjną formę? Z czego to mogło wynikać?

Dlaczego taka estetyka stała się obecnie popularna?

Czy przystanki autobusowe są ważne w przestrzeni miasta/wsi? Dlaczego?

Dlaczego przystanki autobusowe były ważne w krajach Związku Radzieckiego?

**CZY I JAK ZMIENIŁO SIĘ
WASZE POSTRZEGANIE
KRAJÓW **BYŁEGO ZSRR?****

CO WAS ZDZIWIŁO?

**CZY KTÓRYŚ
Z PORUSZANYCH
TEMATÓW WAS
BARDZIEJ PORUSZYŁ?
DLACZEGO?**





Stowarzyszenie
Pracownia Etnograficzna



podróże
z antropologią



Ministerstwo
Edukacji i Nauki

Mazowsze.
serce Polski

Mazowsze >> dla organizacji
pozarządowych >



projekt współfinansuje
miasto stołeczne
Warszawa

Program edukacyjny dla licealistów: Prezentacja do zajęć *Nieznani sąsiedzi. Od Europy po Azję.*

Materiał powstał w ramach projektu „Podróże z antropologią” realizowanego przez Stowarzyszenie „Pracownia Etnograficzna” im. Witolda Dynowskiego. Dofinansowano z programu „Społeczna odpowiedzialność nauki” Ministra Edukacji i Nauki. Zadanie publiczne pn. Podróże z antropologią dofinansowane ze środków z budżetu Województwa Mazowieckiego.

Materiał uzupełniony w ramach projektu „Podróże z antropologią - program edukacyjny dla młodzieży”. Projekt współfinansuje m.st. Warszawa.

Materiały dostępne są na Licencji Uznanie autorstwa-Użycie niekomercyjne-Bez utworów zależnych 3.0 Polska

